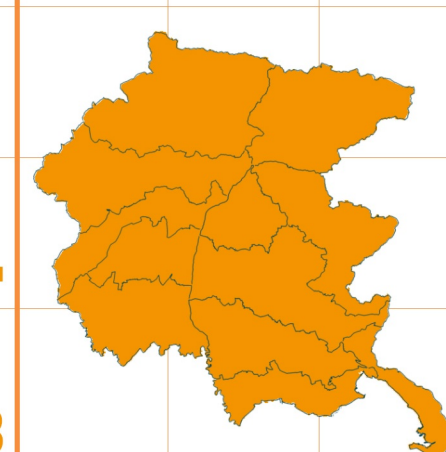


## DIRETTRICE 4 TAGLIAMENTO 2.3

SCALA 1:50.00







All. 91 D.Preg. 24 aprile 2018 n. 0111/Pres - MI12 Direttrice 4 Tarliamento 23 - Aggiornato con la Variante 2 al PPI



**Ciclovie (pianificazione aggiornata al 2023)**

- Ciclovie (pianificazione aggiornata al 2023)
- di interesse regionale - itinerario di primo livello
  - di interesse regionale - itinerario di secondo livello
  - di interesse d'ambito







## Cammini (aggiornati al 2023)

- ### Cammini (aggiornati al 2023)
- |   |   |
|---|---|
|    | cammino delle pievi   |
|    | cammino di san cristoforo - itinerario 1: pedemontana       |
|    | cammino di san cristoforo - itinerario 2: magredi           |
|    | cammino di san cristoforo - itinerario 3: anello val meduna |
|    | cammino di sari'antonio                                     |
|    | via alpina itinerario giallo                                |
|    | via delle abbazie   |
|    | via delle mailhe  |
|    | via romea allemagna   |
|    | via romea allemagna (variante)                              |
|  | via romea iulia augusta                                     |
|  | via romea iulia augusta (variante)                          |
|  | sentieristica   |

## Infrastrutture

- Infrastrutture**
- percorsi panoramici
  - linee ferroviarie attive
  - linee ferroviarie dismesse
  - ferrovia turistica Sacile - Gemona








**Nodi di intermodalità**

- ### Nodi di intermodalità
- |   |   |
|---|---|
|  | di primo livello  |
|  | di secondo livello  |
|  | stazione ferroviaria che effettua servizio ordinario                                    |
|  | stazione o fermata con solo servizio sostitutivo o per l'effettuazione di treni storici |
|  | stazione o fermata soppressa dal servizio   |
|  | stazioni ferroviarie su linee dismesse  |

## Beni culturali e ambientali

- Beni culturali e ambientali**
-  polo di altro valore simbolico
  -  archeologia rurale e industriale
  -  architettura fortificata
  -  cinte e cortine
  -  siti spirituali
  -  ville venete e dimore storiche
  -  aree archeologiche
  -  core areas della rete ecologica

### Indicazioni progettuali

- | Indicazioni progettuali   |   |
|---|---|
|  | ripristino e valorizzazione delle ferrovie dismesse in chiave di turismo slow |
|  | valorizzazione e realizzazione di percorsi di fruizione delle valli laterali  |
|  | realizzazione di un'alta via prealpina dei parchi                             |
|  | ripristino dell'ippovia del Cormor  |
|  | prolungamento della ciclabile del Cormor fino alla foce                       |
|  | rafforzamento e realizzazione di connettori ciclopedonali tra percorsi        |
|  | realizzazione di collegamenti intermodali bici-bus transregionali             |

